

65720  
Fotokopia

*Karta över kvarteret Smeden inom Morastrands köping med förslag till tomtindelning i enlighet med av Kungl. Maj:t*

*fastställd stadsplan den 30 december 1952*

*upprättad av*

*A. Händel.*

*Distriktslantmätare*

*Skala 1:400*

10 9 8 7 6 5 4 3 2 1 0 10 20 meter

Att byggnadsrätten i Morastrands köping genom beslut denna dag antagit detta förslag till ändrad tomtindelning, betygat:  
Mora den 10/6 1954.

*J. Ingelman*  
Ordförande

Koordinatförteckning

Nr	Mark.	X	Y
Polygonpunkter			
404	rg	65618,29	53015,83
405	rg	65674,19	52978,37
Gränspunkter			
1	rm	65665,86	52980,34
2	rm	65660,94	52968,54
3	rm	65633,19	52930,74
4	rm	65629,53	52923,37
5	rm	65619,11	52921,62
6	rm	65617,70	52938,51
7	rm	65616,58	52959,20
8	rm	65617,39	52982,03
9	rm	65618,25	53002,67
10	-	65632,96	52967,67
11	-	65617,12	52974,36

Beteckningar

- Fastighetsgräns
- - - - - Tomtgräns
- Kvarteregräns
- För ej bebyggas
- Bestämmelegräns
- - - - - Parkgräns
- ⊠ Boningshus
- Markerad resp. omarkerad gränspunkt
- Polygonpunkt

Kopiens likhet med originalet betygat. Falun i länslantmäterikontoret den 8 september 1955

*E. Händel*  
Kontorslantmätare

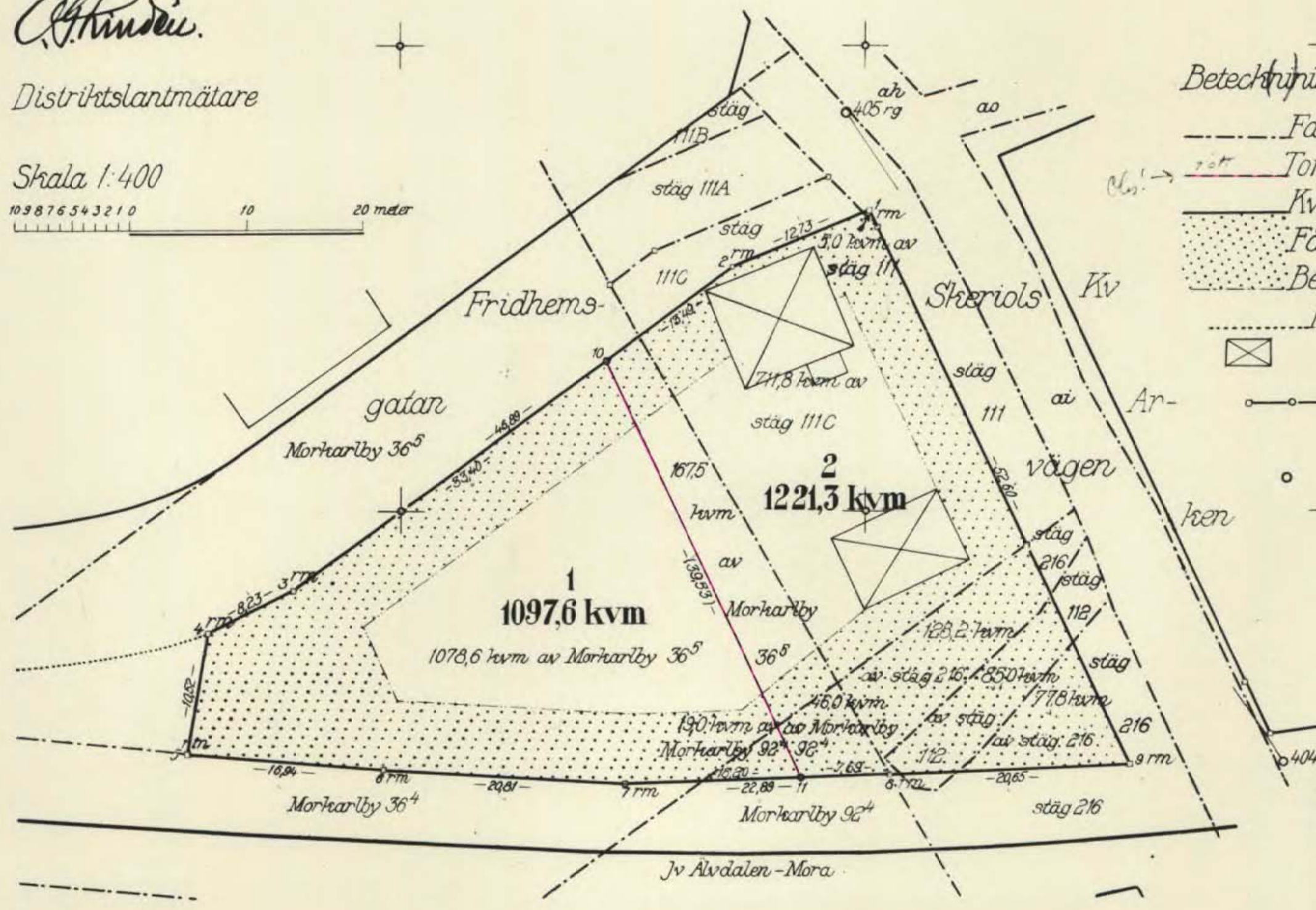
Att länsstyrelsen i Kopparbergs län genom resolution denna dag fastställt detta förslag till ändrad tomtindelning samt att resolutionen denna dag jämlikt 150 § tredje stycket byggnadslagen vunnit laga kraft, betygat:

Falun i landskansliet den 27/1 1956


Stpl 1 kr

På tjänstens vägnar  
*Olof Lindh*


OLOF LINDE



20-MOS-126





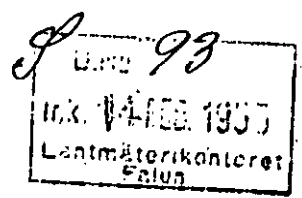


**Akt nr:**  
**20 - MOS - 126**

\*AU\$20-MOS-126\*

93  
1955

Morastrands köping. Nr 196  
Sidor 1 karta (litet plan)



LÄNSSTYRELSENS I KOPPARBERGS LÄN

RESOLUTION i fråga om fastställelse  
av tomtindelning inom kvarteret Sme-  
den i Morastrands köping; given Fa-  
lun i landskansliet den 28 januari  
1955.

Vid sammanträde den 10 juni 1954 har byggnadsnämnden i  
Morastrands köping antagit ett av förrättningsmannen för tomt-  
mätning i köpingen, distriktlantmätaren O. G. Lindén, upprät-  
tat förslag till tomtindelning inom kvarteret Smeden, vilket  
förslag åskådliggjorts å en av Lindén upprättad karta med till-  
densamma hörande, den 2 april 1954 dagtecknad beskrivning.

Enligt förslaget komme kvarteret att indelas i två tom-  
ter, å kartan och beskrivningen betecknade med och innehållan-  
de i areal:

tomten nr 1	1097,9 kvadratmeter och
" " 2	1222,0 " "

Byggnadsnämnden har hos länsstyrelsen anhållit om fast-  
ställelse av ifrågavarande förslag, vilket godkänts av kommu-  
nalnämnden.

Länarkitekten och överlantmätaren i länet ha i ärendet  
avgivit yttranden, varvid överlantmätaren i egenskap av re-  
gisterförelämnare jämväl avgivit förslag till registerbeteckningar.

LÄNSSTYRELSEN prövar med stöd av 33 § byggnadslagen den  
30 juni 1947 lagligt fastställa byggnadsnämndens ifrågavaran-  
de beslut om tomtindelning inom kvarteret Smeden, varom kar-

2.  
tan och beskrivningen skola förses med bevis.

Jämlikt 150 § tredje stycket byggnadslagen må talan ej föras mot detta beslut.

Samtidigt härmed fastställer länsstyrelsen, med stöd av 9a och 39 §§ kungl. förordningen den 12 maj 1917 med närmare föreskrifter om fastighetsregister för stad, de föreslagna registerbeteckningarna, nämligen tomten nr 1 och tomten nr 2 i kvarteret Smeden.

Granskningsavgift till statsverket jämlikt kungl. kungörelsen den 15 juni 1935 skall av köpingen erläggas med tio kronor.

År och dag som ovan.

På länsstyrelsens vägnar:

E. Nordlander

Olof Lindh

Bestyrkes i tjänsten:

*Erny Casparius*

## BESKRIVNING

*till tomtindelning av kvarteret SMEDEN*

i MORASTRANDS köping

Förutsättningar, motiv m. m.

Tomtindelningen har skett i enlighet med år 1952, den 30 december av Kungl. Maj:t fastställd stadsplan. För kvarteret gäller stadsplanebestämmelser tillhörande denna stadsplan.

Till denna beskrivning hör en av distriktslantmätare O.G. Lindén år 1954 upprättad karta.

4/

Genom den föreslagna tomtindelningen indelas kvarteret i tomter, vilka beskrivas sålunda:

Tomt nr	Tomten angränsar			I tomten ingår		Tomtens areal m <sup>2</sup>
	tomt, gata, plats e. d.	mellan gränspunkterna	med längd m	fastighet, fastighetsdel eller tomtområde	areal m <sup>2</sup>	
1	2	3	4	5	6	7
1	i nordnordväst mot			av Morkarlby 36 <sup>5</sup>	1078,6	
	Fridhemsgatan	4-3	8,23	av " 92 <sup>4</sup>	19,0	
	i nordväst mot Frid-					
	hemsgatan	3-10	33,40			
	i nordost mot					
	tomt 2	10-11	39,53			
	i söder mot järnvägen					
	Älvdalen - Mora	11-7	15,20			
	i söder mot järnvägen					
	Älvdalen - Mora	7-6	20,81			
i söder mot järnvägen						
Älvdalen - Mora	6-5	16,94				
i väster mot parkområ-						
det mellan Fridhems-						
gatan och järnvägen						
Älvdalen - Mora	5-4	10,52				1097,6
2	i nordväst mot Frid-			av Morkarlby 36 <sup>5</sup>	167,5	
	hemsgatan	10-2	13,49	av " 92 <sup>4</sup>	46,0	
	i nordnordväst mot			av stäg 111	5,0	
	Fridhemsgatan	2-1	12,73	av stäg 111 c	711,8	
	i nordost mot Skeriols-			av stäg 216	128,2	
	vägen	1-9	52,60	av stäg 112	85,0	
	i söder mot järnvägen			av stäg 216	77,8	1221,3
	Älvdalen - Mora	9-8	20,65			
	i söder mot järnvägen					
Älvdalen - Mora	8-11	7,69				
i sydväst mot tomt 1	11-10	39,53	Överföres			2318,9

Tomt nr	Tomten angränsar			I tomten ingår		Tomtens areal m <sup>2</sup>
	tomt, gata, plats e. d.	mellan gränspunkterna	med längd m	fastighet, fastighetsdel eller tomtområde	areal m <sup>2</sup>	
1	2	3	4	5	6	7
				Överfört		2318,9
				Totalsumma		2318,9
	Mora den 2 april 1954.					
	O.G. Lindén					
	distriktslantmätare					
	Att länsstyrelsen i Kopparbergs län genom resolution denna dag fastställt detta förslag till tomtindelning samt att resolutionen denna dag jämlikt 150 § tredje stycket byggnadslagen vunnit laga kraft, betygar; Falun i landskansliet den 28/1 1955					
				På tjänstens vägnar:		
				Olof Lindh		
				Olof Lindh		
	Stpl 1 kr					
				Bestyrkes. Falun i länslantmäterikontoret den 23/9 1955		
				A tjänstens vägnar:		
				<i>Christin Wannegård</i>		

*10/1 54.*