
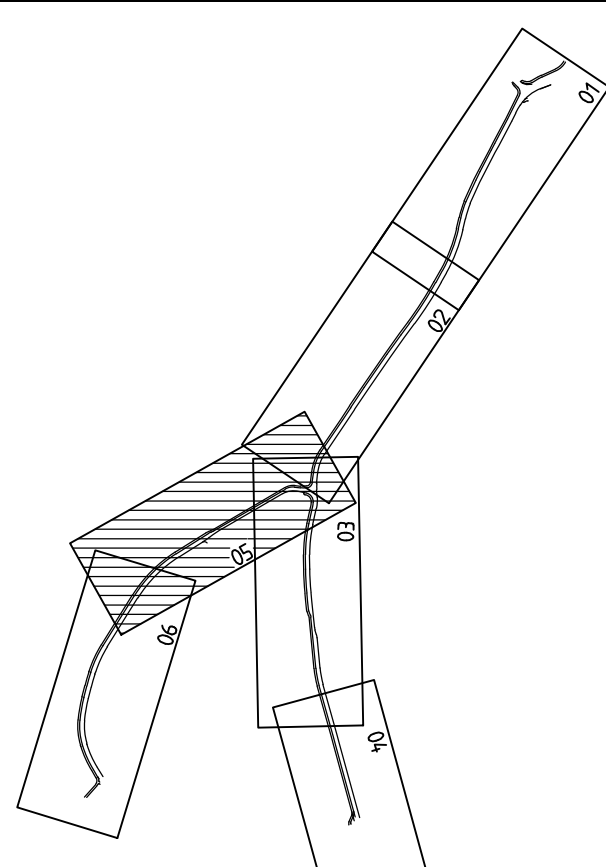





Denna ritning innehåller vägmärken som kräver nya myndighetsbeslut. Dessa markeras med  och anmäls av entreprenören 8 veckor innan skyltsättning till beställaren.




KOORDINATSYSTEM
 PLAN: SWEREF 99 15 00
 HÖJD: RH2000

TECKENFÖRKLARING
 NYTT:

-  VÄGKANT
-  KANTSTEN
-  FÄRDIG HÖJD
-  DAGVATTENBRUNNAR, GALLER
-  KUPOLSIL. RESP. TÄT BETÄCKNING
-  NYTT LÄGE BEL. STOLPE
-  VÄGMÄRKE, TRAFIKPOLLARE
-  DAGVATTENLEDNING
-  ARBETSOMRÄDESGRÄNS
-  VÄGTRUMMA
-  GC-RÄCKE
-  GÅNGYTA ASFALT, KÖRYTA ASFALT
-  VÄGMARKERING

BEFINTLIGT:

-  FASTIGHETSGRÄNS
-  VÄGKANT ASFALT
-  KANTSTEN
-  DAGVATTENBRUNN
-  BELYSNINGSSTOLPE
-  ELSKÅP
-  LÖVTRÄD, BARRTRÄD
-  VÄGTRUMMA
-  DAGVATTENLEDNING

BET	ANT	ÄNDRINGEN AVSER	SIGN	DATUM

FÖRFRÅGNINGSUNDERLAG



Storsjöstråket 15, 831 34 ÖSTERSUND
 Telefon 063-515210, Fax 063-515295

UPPDRAG NR	RITAD / KONSTRUERAD AV	HANDLÄGGARE
14122	JERI	JERI
DATUM	ANSVARIG	
2017-06-09		

LASARETTSVÄGEN GC-VÄG
 LASARETTSVÄGEN, 0/000-0/300
 PLAN

SKALA	NUMMER	BET
1:500	101T0205	